



АДМИНИСТРАЦИЯ ГОРОДА ПЕРМИ
ДЕПАРТАМЕНТ ЗЕМЕЛЬНЫХ ОТНОШЕНИЙ

РЕШЕНИЕ

о размещении объектов № 21-01-44-402 от 19 ИЮН 2020

г. Пермь, ул. Сибирская, 15

Департамент земельных отношений администрации города Перми в соответствии с пунктом 3 статьи 39.36 Земельного кодекса Российской Федерации, Положением о порядке и условиях размещения объектов на землях или земельных участках, находящихся в государственной или муниципальной собственности, на территории Пермского края без предоставления земельных участков и установления сервитутов, публичного сервитута, утвержденным постановлением Правительства Пермского края от 22.07.2015 № 478-п

разрешает АО «Камская долина» (ИНН 5904004015, ОГРН 1025900893886, место нахождения: 614066, г.Пермь, ул.Стахановская,45, офис 14)

размещение объекта: тепловая сеть

способ размещения объекта: подземный

на землях: собственность муниципального образования город Пермь

на срок: 11 месяцев

местоположение: г. Пермь, Дзержинский район, ул. Лепешинской.

Территория, согласно схеме, расположена в зонах с особыми условиями использования территорий: охранный зона газопровода низкого давления, охранный зона объектов электросетевого хозяйства, приаэродромная территория аэродрома аэропорта Большое Савино.

АО «Камская долина»:

1. Соблюдать правила охранных зон газопроводов, установленные постановлением Правительства Российской Федерации от 20.11.2000 № 878 «Об утверждении правил охраны газораспределительных сетей»;

2. Соблюдать порядок использования земельных участков, установленный постановлением Правительства Российской Федерации от 24.02.2009 № 160 «О порядке установления охранных зон объектов электросетевого хозяйства и особых условий использования земельных участков, расположенных в границах таких зон»;

3. Соблюдать правила охранных зон воздушного пространства, установленные постановлением Правительства Российской Федерации от 11.03.2010 № 138 «Об утверждении Федеральных правил использования воздушного пространства Российской Федерации».

В соответствии с пунктом 7(2) Положения о порядке и условиях размещения объектов на землях или земельных участках, находящихся в государственной или муниципальной собственности, на территории Пермского края без предоставления земельных участков и установления сервитутов, публичного сервитута, утвержденного постановлением Правительства Пермского

края от 22.07.2015 № 478-п, представить в департамент земельных отношений в течение 1 месяца с момента размещения объектов материалы контрольной геодезической съемки размещенных объектов на бумажном и электронном носителях на безвозмездной основе.

В соответствии со статьей 201 Закона Пермского края от 14.09.2011 № 805-ПК «О градостроительной деятельности в Пермском крае» АО «Камская долина»:

Не позднее, чем за 10 рабочих дней до начала строительства и реконструкции безвозмездно передать в департамент градостроительства и архитектуры администрации города Перми один экземпляр копий разделов проектной документации, предусмотренных пунктом 1 части 12 статьи 48 Градостроительного кодекса Российской Федерации.

В течение 10 рабочих дней после окончания работ по строительству, реконструкции безвозмездно передать в департамент градостроительства и архитектуры администрации города Перми схему, отображающую расположение объекта и сетей инженерно-технического обеспечения, подписанную АО «Камская долина», с приложением текстового и графического описания местоположения границ охранной и санитарно-защитной зоны, перечень координат характерных точек границ такой зоны.

Приложение: схема предполагаемых к использованию земель или части земельного участка (на 1 л. в 1 экз.).

Начальник отдела предоставления
земельных участков по работе
с юридическими лицами



Н.М. Санникова

Схема предполагаемых к использованию земель или части земельного участка

Объект: тепловая сеть

Местоположение: Пермский край, г. Пермь, Дзержинский район, ул. Лепешинской





Площадь земель или части земельного участка, кв. м: 189

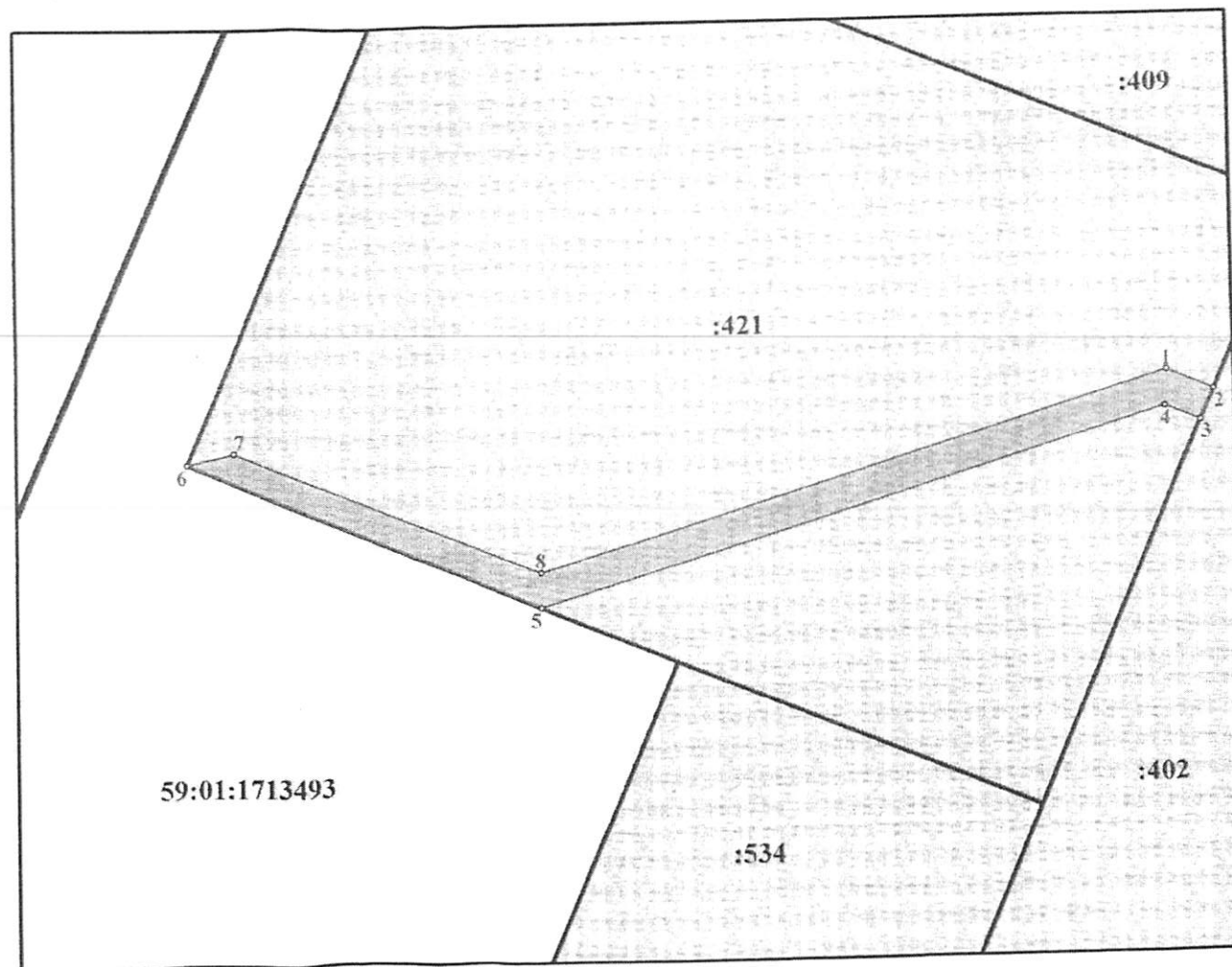
Категория земель: Земли населённых пунктов

Вид разрешенного использования: -

Каталог координат, м		
№	X	Y
1	521368.39	2223814.11
2	521366.92	2223817.52
3	521364.62	2223816.53
4	521365.73	2223813.96
5	521351.60	2223767.73
6	521362.59	2223741.59
7	521363.43	2223745.10
8	521354.21	2223767.74

Описание границ смежных землепользователей	
От 1 точки до 2 точки	59:01:1713493:421
От 2 точки до 3 точки	59:01:1713493:402
От 3 точки до 5 точки	59:01:1713493:421
От 5 точки до 6 точки	Городские земли
От 6 точки до 1 точки	59:01:1713493:421

Условные обозначения:	
	- предполагаемый к использованию земельный участок
	- границы земельных участков
	- ОКС
	- границы кадастровых кварталов



М 1:500

Заявитель:

представитель по доверенности от АО "Комплексная долина" Ершов А.А. *[Signature]*